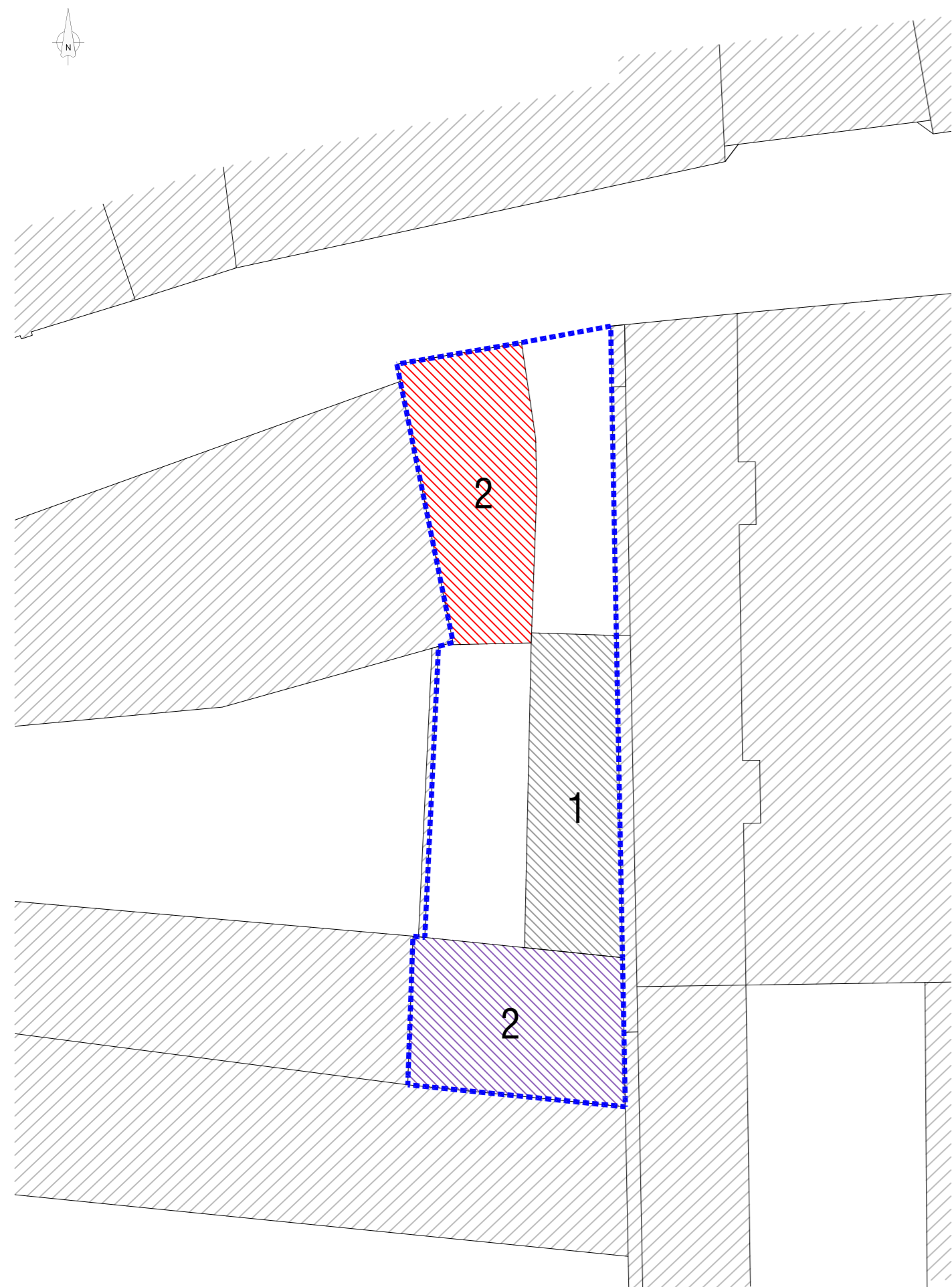


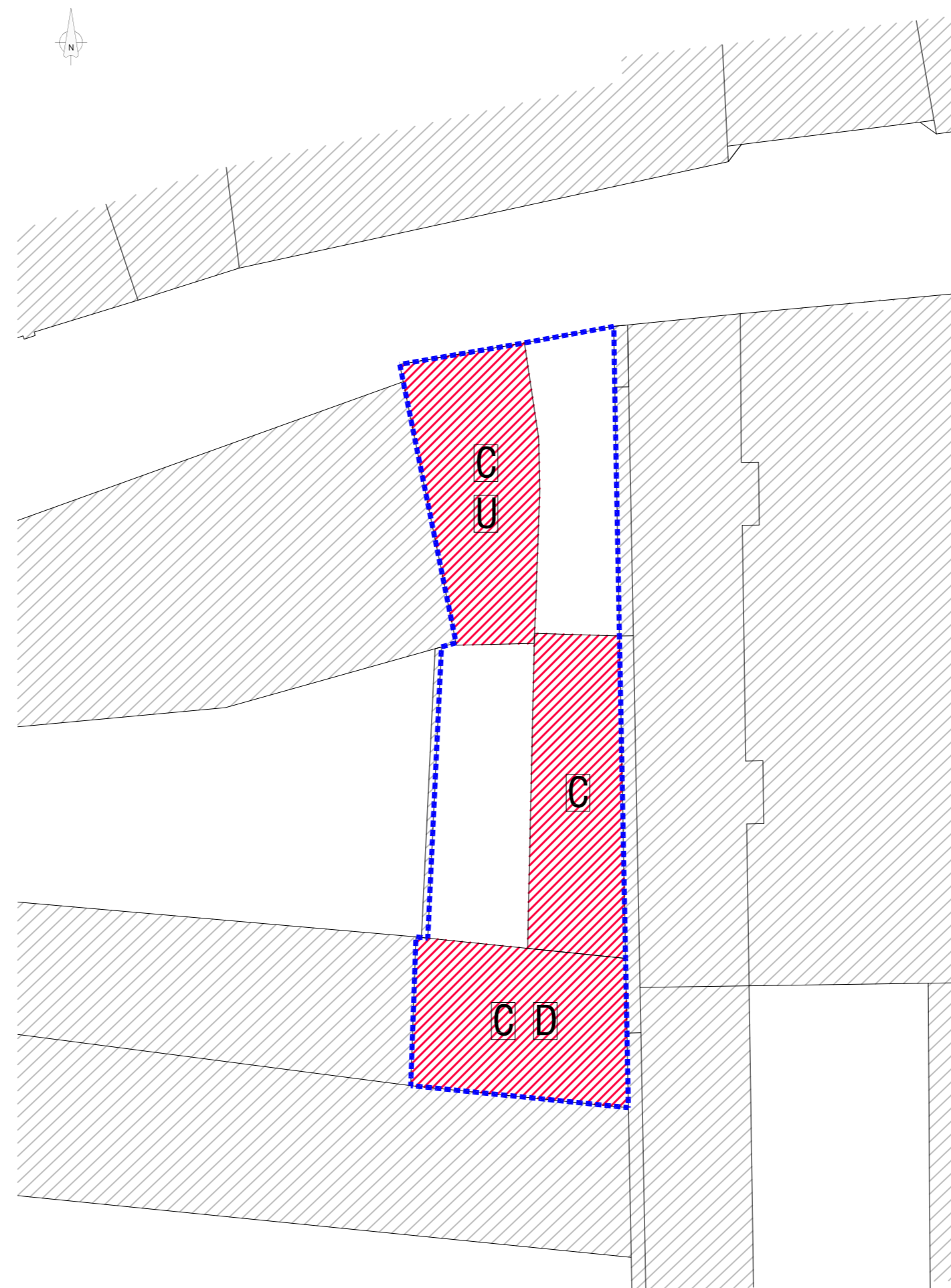
destinazioni d'uso dei fabbricati



LEGENDA

	USO RESIDENZIALE		USO RUSTICO-TETTOIA
	USO RUSTICO - FIENILE		NUMERO PIANI FUORI TERRA

stato di conservazione



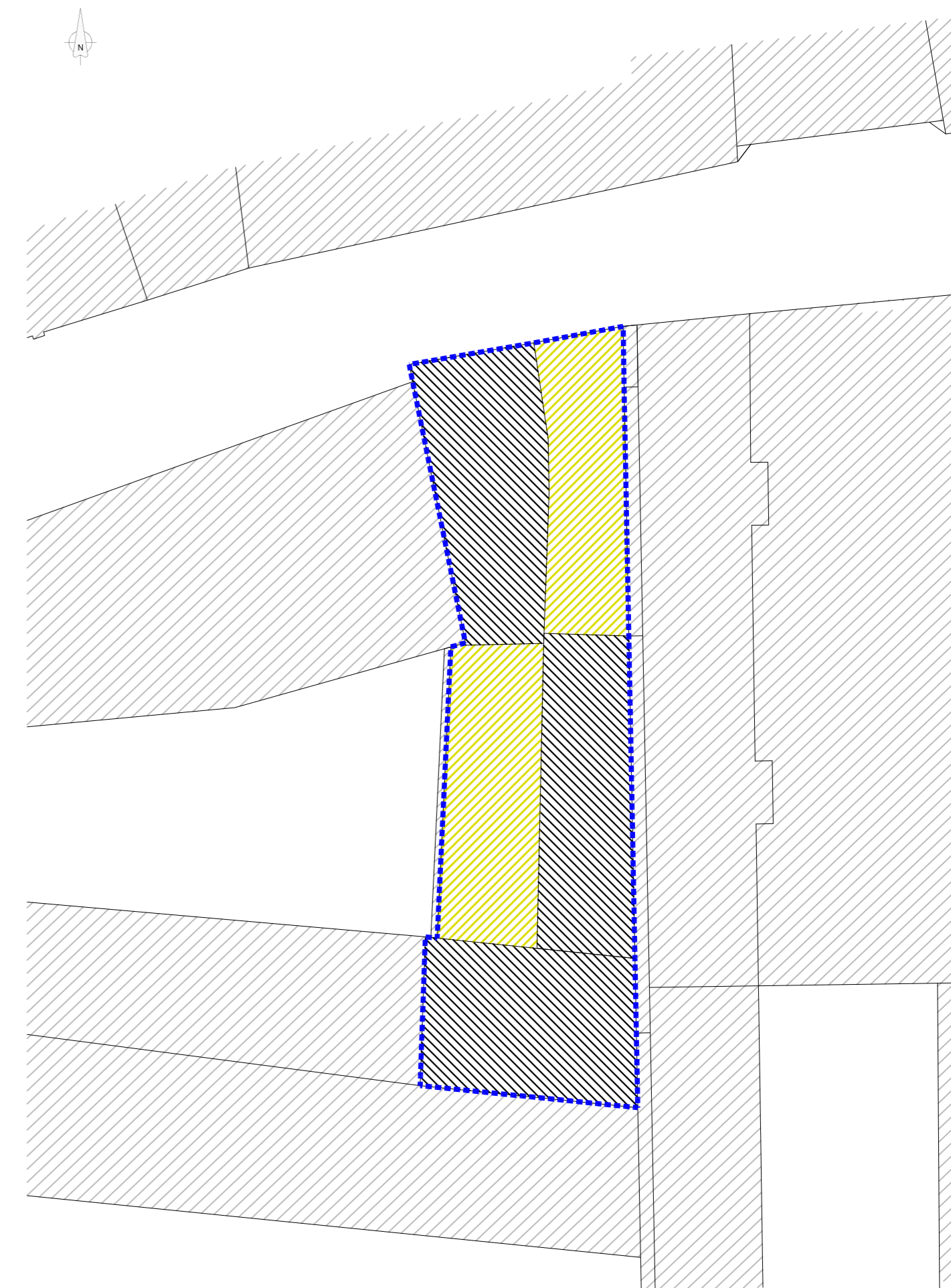
LEGENDA A) CONDIZIONE STRUTTURALE

	CATTIVA
--	---------

LEGENDA B) CONDIZIONE SOVRASTRUTTURALE

	CATTIVA		FABBRICATO CROLLATO GIÀ DEMOLITO
	UMIDITÀ DIFFUSA		

caratteristiche degli spazi aperti



LEGENDA

	AREA PERTINENZIALE ATTUALMENTE STERRATA/INERBITA (SUPERFICIE PERMEABILE)
--	--

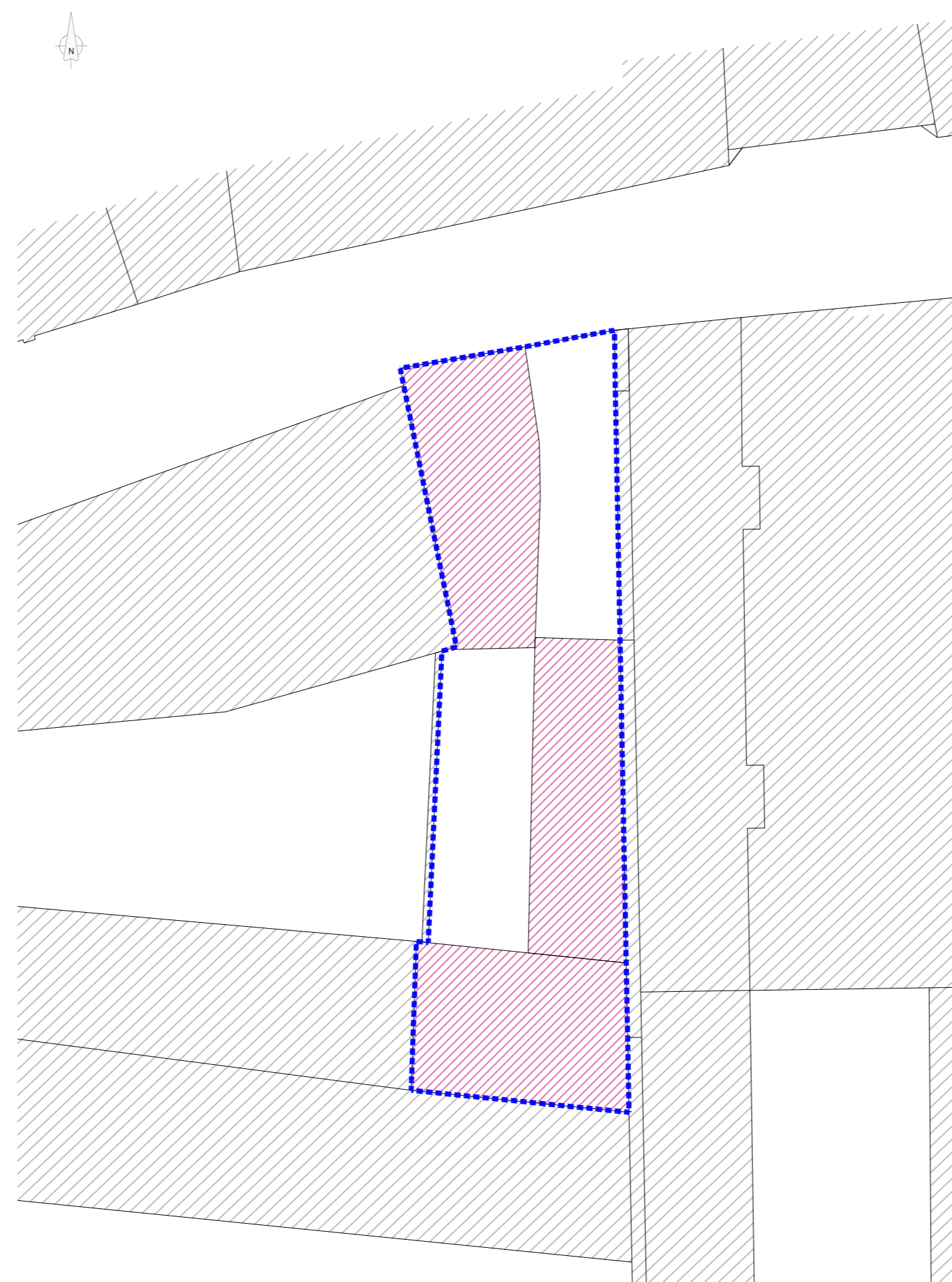
schema reti tecnologiche esistenti (dati estrapolati dal Piano dei Servizi del PGT vigente)



LEGENDA

	TRACCIATO RETE FOGNARIA DI TIPO MISTO		TRACCIATO RETE ACQUEDOTTO
	TRACCIATO RETE GAS		TRACCIATO RETE ENERGIA ELETTRICA

interventi edilizi previsti



LEGENDA

	RISTRUTTURAZIONE EDILIZIA (art. 3 comma 1 lettera d) DPR n. 380/01 e s.m.l.
--	---

Città di Stradella
Provincia di Pavia



Piano Attuativo in variante al PGT
"via Bottini n. 20"
ai sensi dell'art. 14 LR n. 12/05 e art. 30 L n. 457/78

Progetto urbanistico



TAV. 5 - Destinazioni d'uso - Stato di conservazione
Spazi aperti - Schema reti - Interventi edilizi

Scala 1:200

progettista
arch. Cristiano Carlo Alberti
piazzale Trieste n. 14 - 27049 STRADELLA (PV)
Albo degli Architetti P.P. e C. di Pavia n. 696

committenti
Giuseppe Morabito
via F.lli Cervi n. 8 - 27049 Stradella (Pv)
Valeria Morabito
via F.lli Cervi n. 8 - 27049 Stradella (Pv)

giugno 2021

revisione: v 1.0