



N=-900

E=-600

9-Dic-2020 19:59:9
Prot. n. T404387/2020

Scala originale: 1:2000
Dimensione cornice: 534.000 x 378.000 metri

Comune: STRADELLA
Foglio: 21

1 Particella: 937

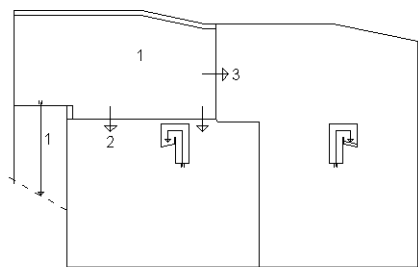
Agenzia del Territorio
CATASTO FABBRICATI
Ufficio Provinciale di
Pavia

ELABORATO PLANIMETRICO	
Compilato da: Martignoni Mario	
Iscritto all'albo: Geometri	
Prov. Varese	N. 02068

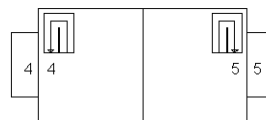
Comune di Stradella	Protocollo n. PV0012528 del 23/01/2012
Sezione: Foglio: 21 Particella: 939	Tipo Mappale n. 8091 del 17/01/2012

Dimostrazione grafica dei subalterni Scala 1 : 500

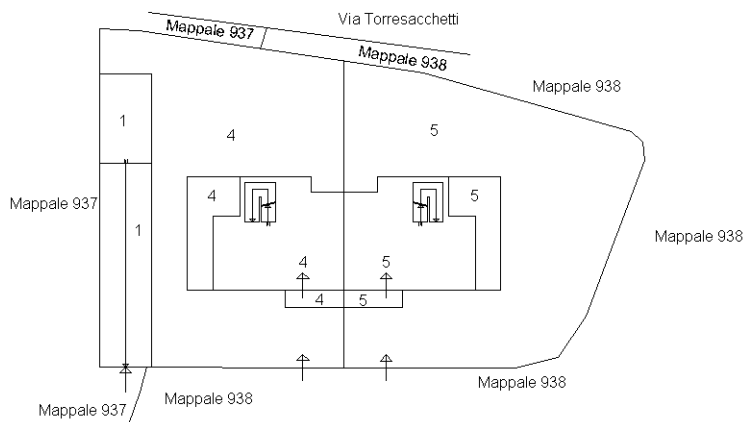
Elaborato planimetrico



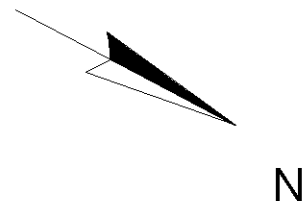
Piano Interrato



Piano Primo



Piano Terra



Ultima planimetria in atti

Catasto dei Fabbricati - Situazione al 23/05/2020 - Comune di STRADELLA (1968) - < Foglio: 21 - Particella: 939 - Elaborato planimetrico >